

Havet  
Sejerø Bugten

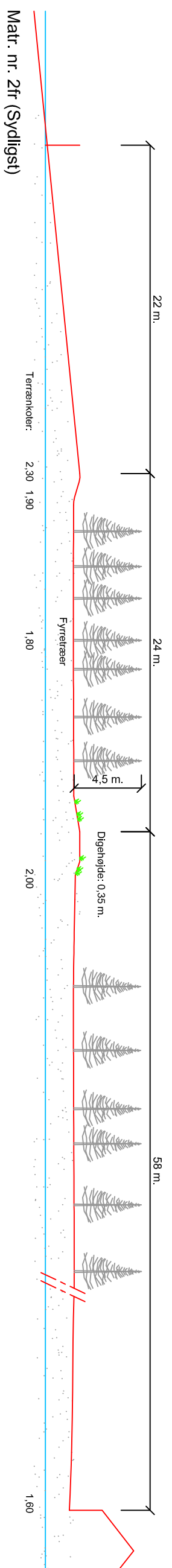
Strand  
Ral  
Ralvold

Strandeng  
Vegetationsbælte

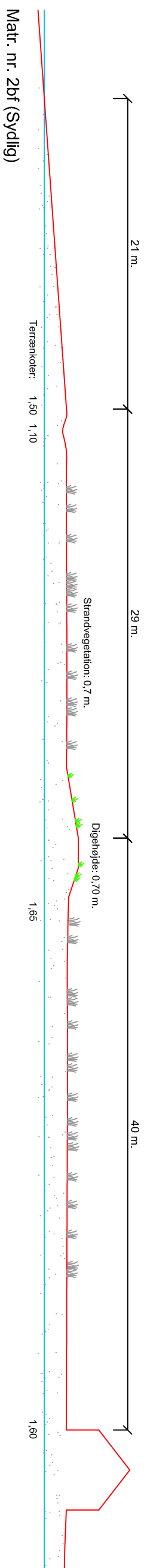
Dige

Private grunde

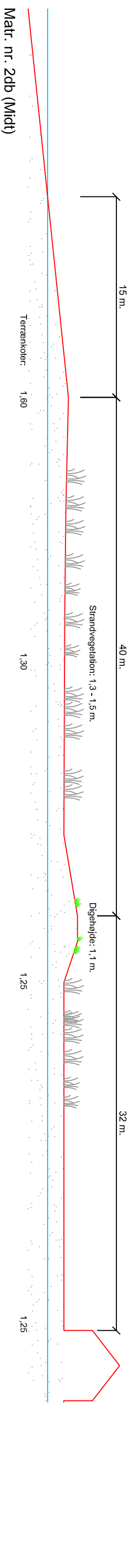
Sommerh



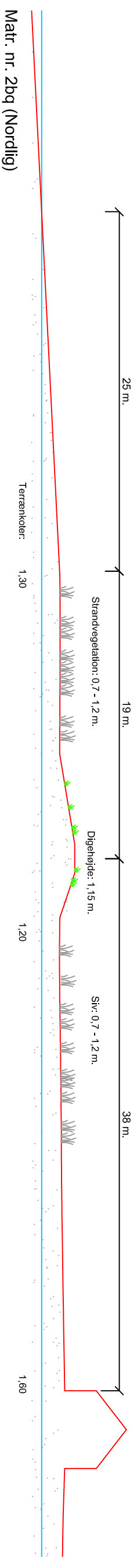
Matr. nr. 2fr (Sydligst)



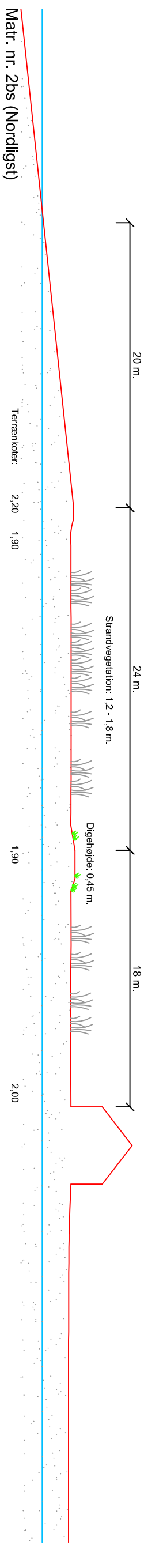
Matr. nr. 2bf (Sydlig)



Matr. nr. 2db (Midt)



Matr. nr. 2bq (Nordlig)



Matr. nr. 2bs (Nordligst)

Alle mål er målt parallelt med skel (Udsigtsmål)

Mål: Ca. 1 : 300  
(Mål er omtrentlige ud fra plan 2)

**A.S. ROSBÆK**

Rådg. ing. aps. 62215021 **APS**.

Oversvømmelsesdige på Sjællands Odde

5 tværsnitstegninger, dige placering

Dato : 11. okt. 2011

Bilag 6