




VANDLØB, DRÆN OG GRØFTER

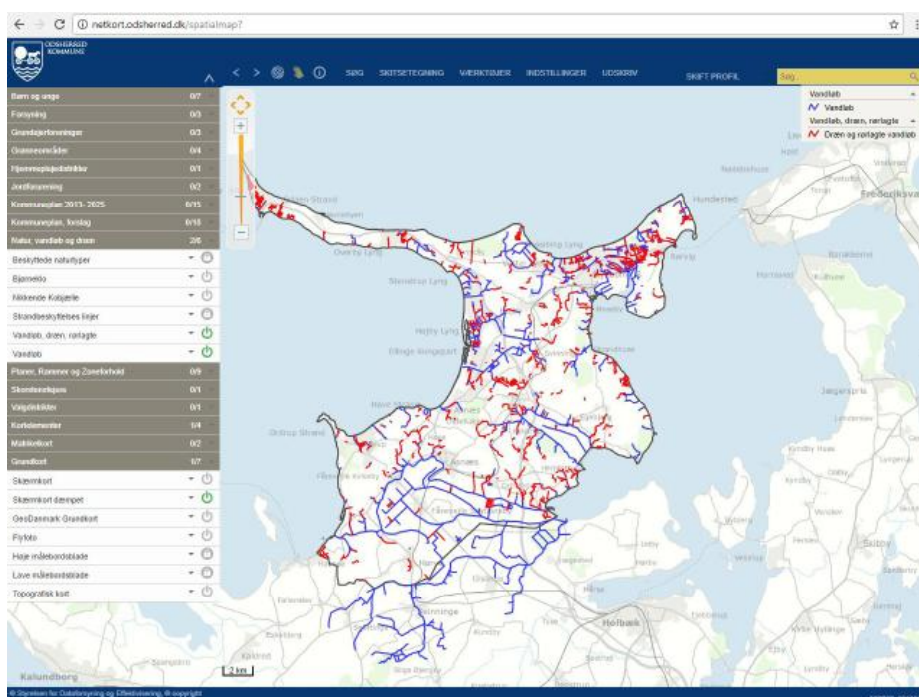


HVAD ER VANDLØB?

Vandløblovens vandløb omfatter vandløb, grøfter, kanaler, rørledninger og dræn samt søer, damme og andre lignende indvande.

REGISTRERING AF VANDLØB

Odsherred Kommune registrerer vandløb i GIS og oplysningerne kan ses på Odsherred Kommunes kortside, når man vælger "Natur, vandløb og dræn" i menuen. Oplysningerne opdateres og justeres jævnligt.



KORTLÆGNING AF VANDLØB

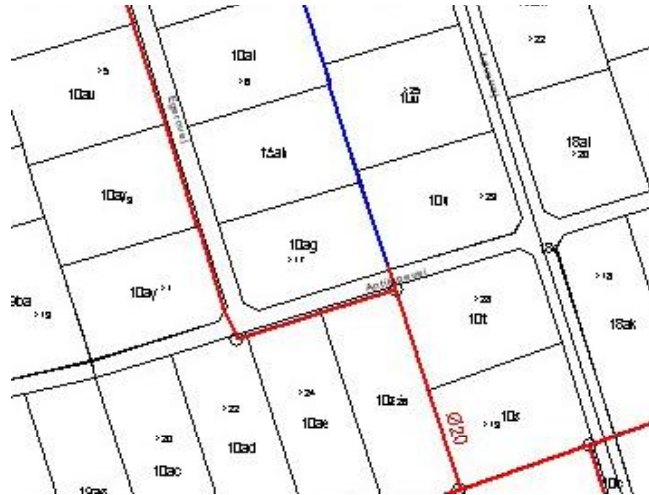
Såfremt man har oplysninger om beliggenhed af grøfter eller dræn vil Odsherred Kommune meget gerne modtage en kopi af kort eller skitser.

Hvis men ikke er i besiddelse af det oprindelige kortmateriale kan man indtegne forløbet på et kort.

HVORDAN SKAL FORLØB AF VANDFORLØB REGISTRERES?

Odsherred Kommune anbefaler at man tager en kopi eller et print af matrikelkort og indtegner oplysningerne på matrikelkortet.

- Rørlagte vandløb indtegnes med **rødt**
- Åbne vandløb indtegnes med **blåt**
- Brønde indtegnes med en cirkel
- Andre oplysninger, fx rørdimension eller rørtype, kan noteres ud for strækningen



HVOR LIGGER DE RØRLAGTE VANDLØB?

Som hovedregel ligger de større rørlagte vandløb i det oprindelige vandløbs leje, d.v.s. lavest liggende strækning i terrænet.

Brønddæksler viser hvor rørledningerne ligger. Bredejerne bør have det oprindelige projektmateriale, som viser rørledningernes beliggenhed.

Desuden kan der eventuelt findes oplysninger hos vandløbsmyndigheden, landinspektøren og landsarkivet.

HVAD GØR JEG MED NYE OPLYSNINGER?

Oplysninger kan sendes eller afleveres til: Odsherred Kommune, Center for Miljø og Teknik, Nyvej 22, 4573 Højby eller til vandteamet via vand@odsherred.dk.

Odsherred Kommune er også meget interesseret i din tilbagemelding, såfremt et vandløb ikke er registreret korrekt.

MILJØ OG TEKNIK | ODSHERRED KOMMUNE

Nyvej 22 | 4573 Højby

59 66 66 66 | vand@odsherred.dk

odsherred.dk

April 2020 | Layout: Kommunikation og Projekter